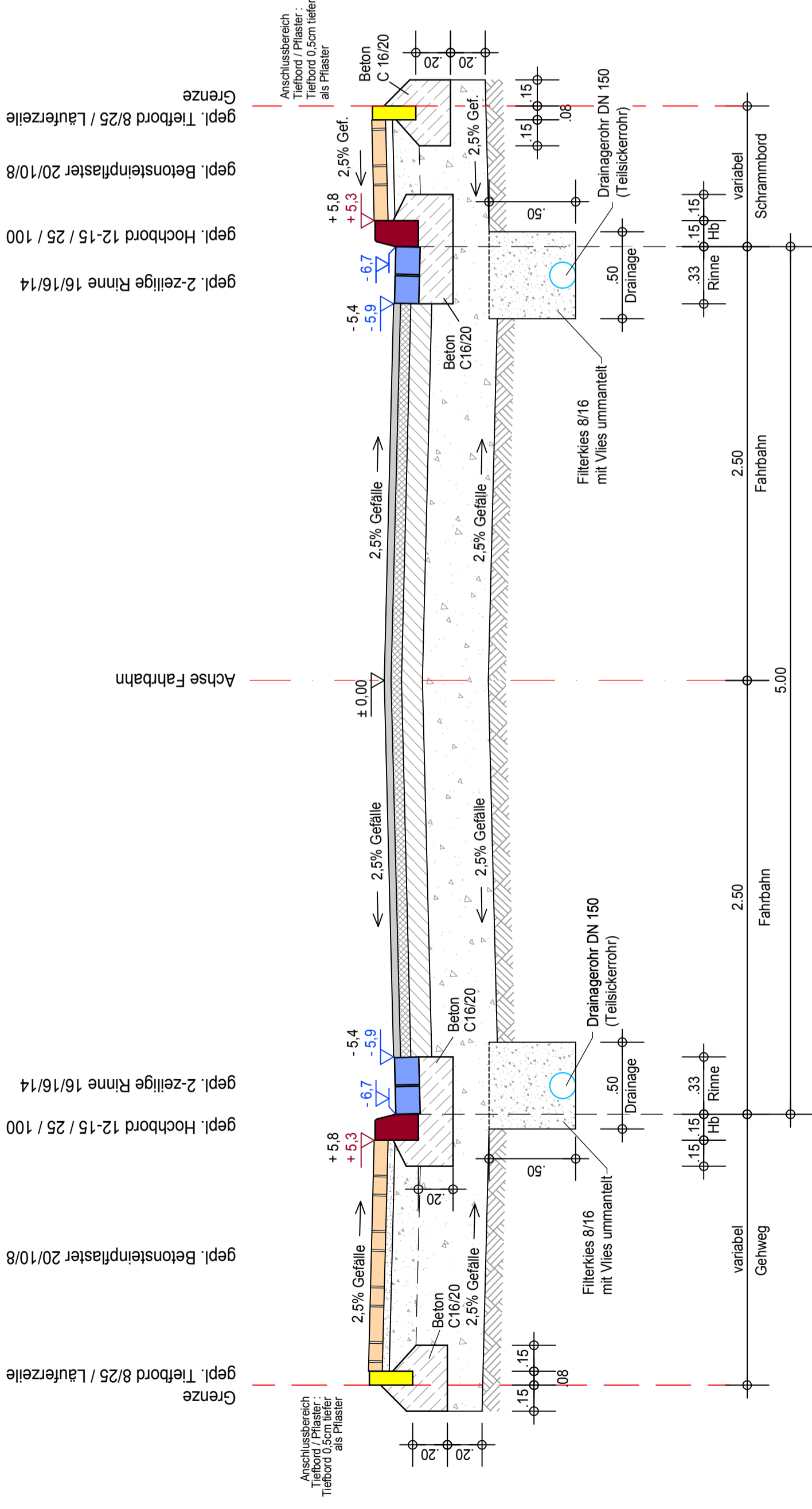


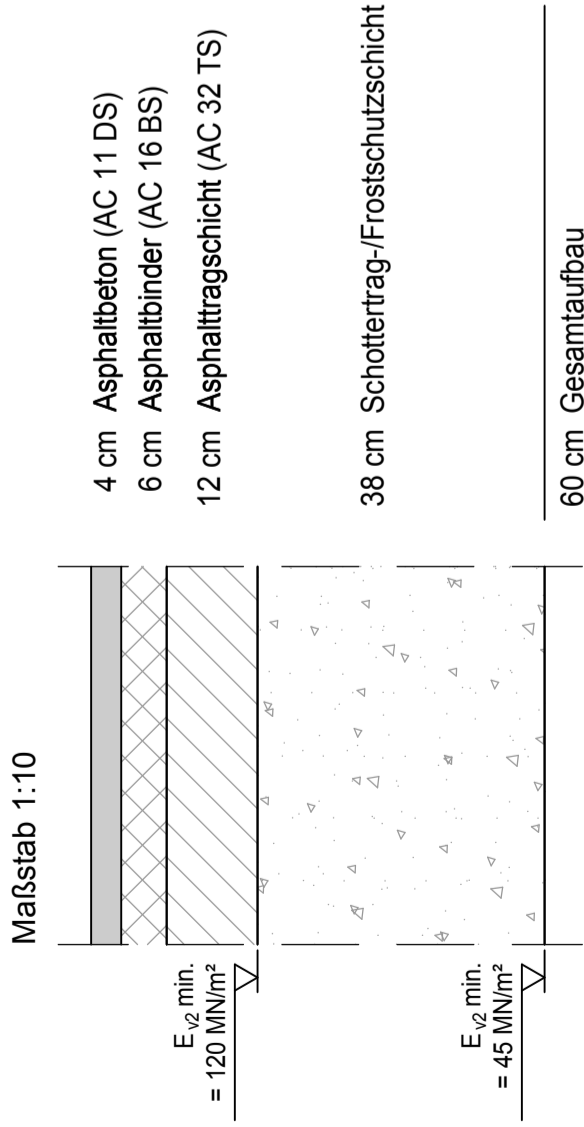
# Regelquerschnitt B-B



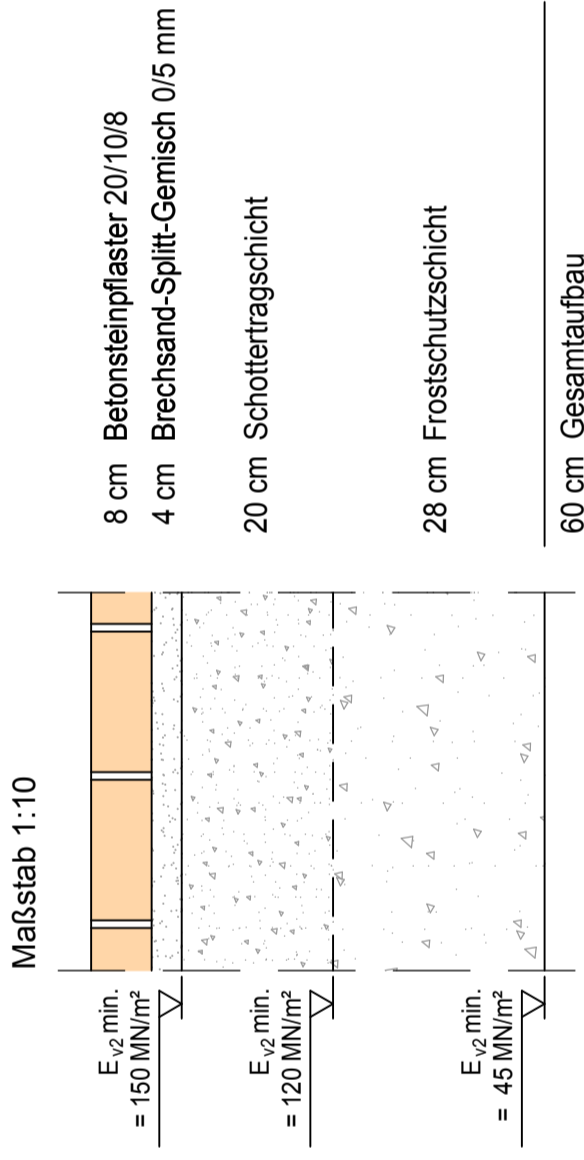
gepl. Tiefbord 8/25 / Läuferzelle  
 gepl. Betonsteinpflaster 20/10/8  
 gepl. Hochbord 12-15 / 25 / 100  
 gepl. 2-zellige Rinne 16/16/14

gepl. Tiefbord 8/25 / Läuferzelle  
 gepl. Betonsteinpflaster 20/10/8  
 gepl. Hochbord 12-15 / 25 / 100  
 gepl. 2-zellige Rinne 16/16/14

## Aufbau Fahrbahn (Belastungsklasse 3.2)



## Aufbau Gehweg (in Anlehnung an Belastungsklasse 1.0)



**INGENIEURBÜRO BUHLE**  
 Am Heiligen Kreuz 10  
 63667 Nidda  
 Tel.: 06043 / 9600 -0  
 Fax.: 06043 / 9600 -33  
 mail@ibmb.de

bearb.: TL / JW Mai 2018  
 Druckdatum : 2019-03-13 16:26:46  
 Projekt-Nr.: 32 17 05

**HESSEN MOBIL**  
 Straßen- und Verkehrsmanagement  
 Geinhausen  
 Gutenbergsstraße 2-4 63571 Geinhausen

b	Fahrbahnverengung von 3,75m wurde auf 5,0m geändert	21.02.2019	J.W.
a	Entwurf genehmigt (Gemeinde Wöllstadt)	30.08.2018	J.W.
Nr.	Art der Änderung		
		Datum	Zeichen

# FESTSTELLUNGSENTWURF

Straßenbauverwaltung: HESSEN MOBIL  
 K11 / alte B3  
 Baubeginn: Station 0+10.00  
 Bauende: Station 0+502.55  
 NK 5718 071  
 NK 5618 068, km 0+241  
 NK 5618 068, km 0+754  
 PROJEKT-ID.: FFM 01062

Unterlage / Blatt-Nr.: FE-S4/2b  
**Straßenquerschnitt**  
 Maßstab: 1:25

**Gemeinde Wöllstadt, Ot. Ober-Wöllstadt, Wetteraukreis**  
 Straßenbau in der Gießener Straße (alte B3)  
 Regelquerschnitt B-B

aufgestellt: Nidda, den 29.05.2018 (Bearbeiter)  
 straßenbautechnisch geprüft: Hessen Mobil

Bauherr: freigegeben durch Gemeinde Wöllstadt am 30.08.2018  
 geprüft: gez. Roskoni (Bürgermeister)

Geinhausen, den .....